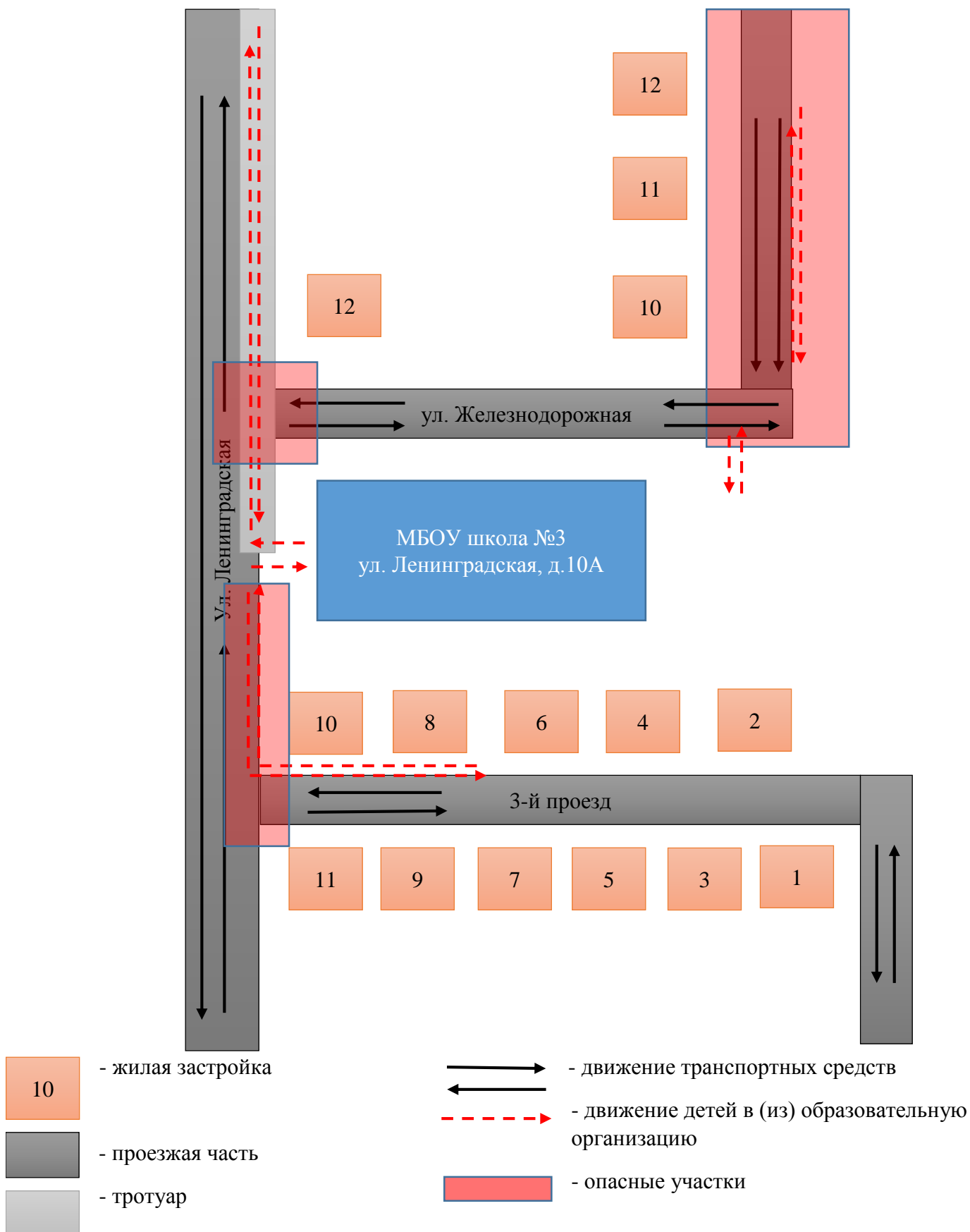
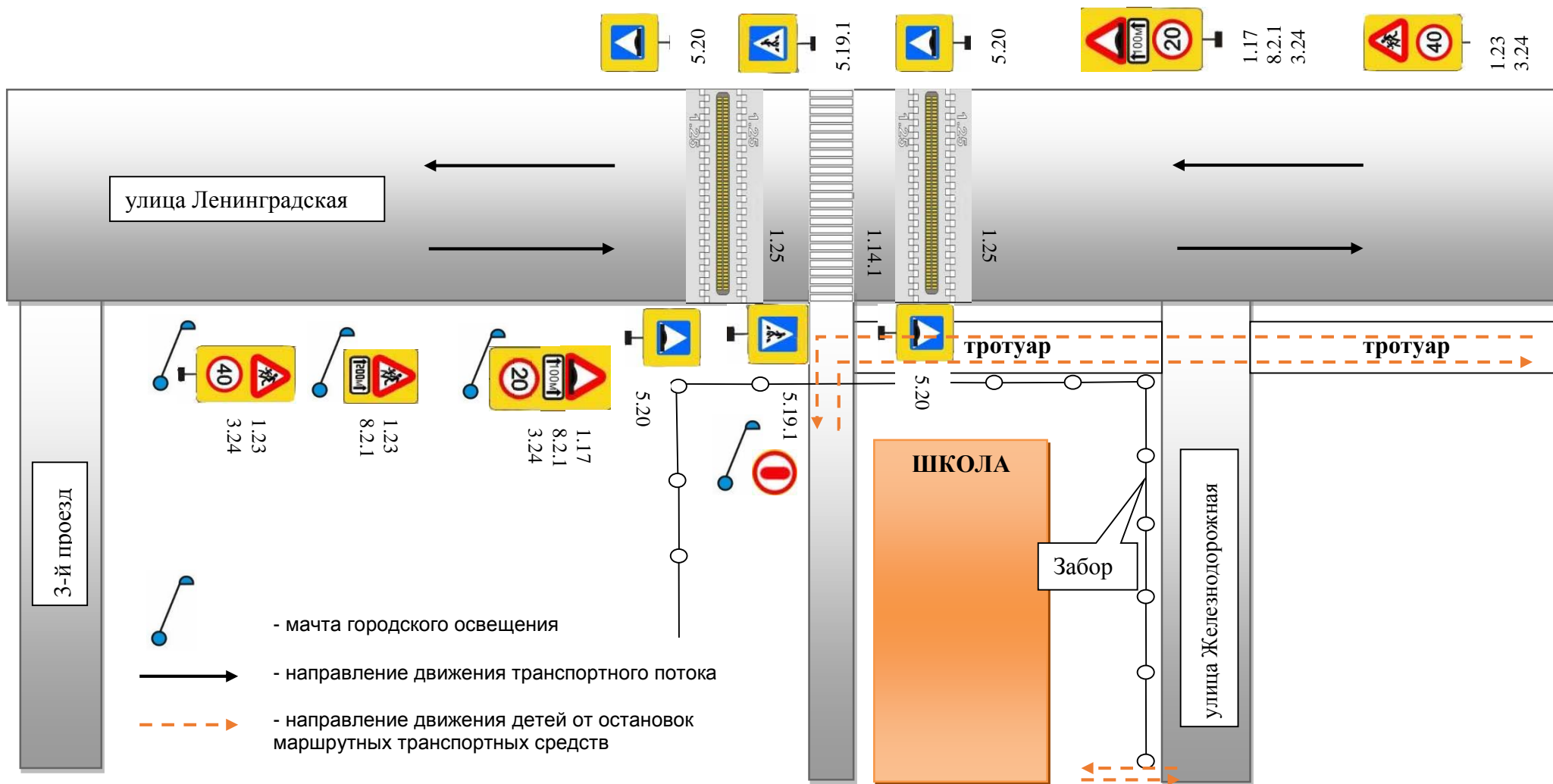


## 2. Планы-схемы района расположения образовательной организации, путей движения транспортных средств и безопасных маршрутов детей

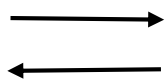
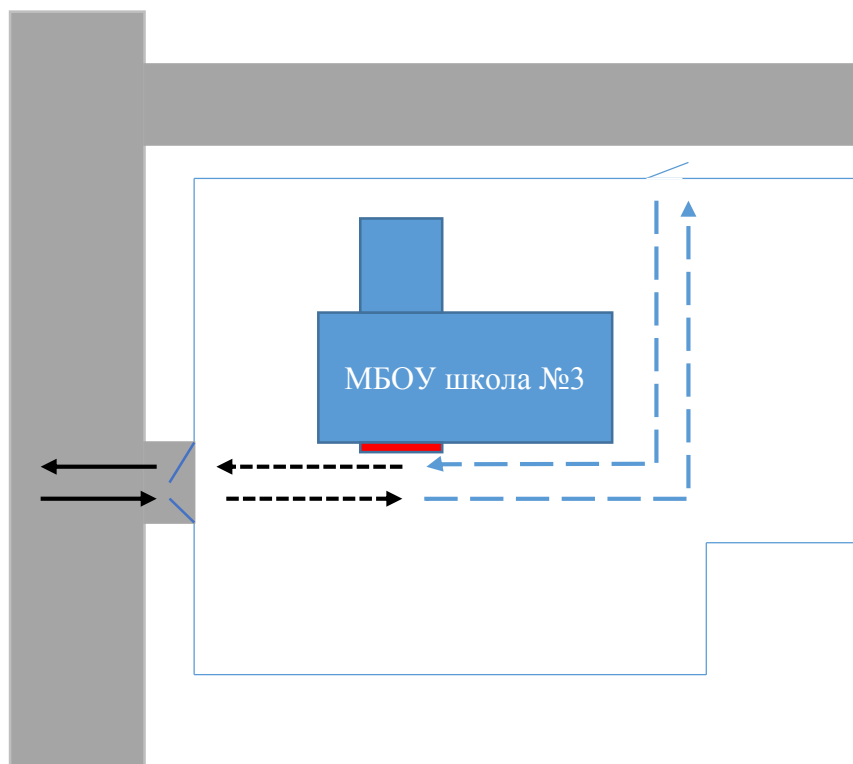
### 2.1. Район расположения образовательной организации, пути движения транспортных средств и безопасный маршрут обучающихся (воспитанников)



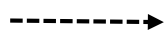
### 2.3. Схема организации дорожного движения в непосредственной близости от образовательной организации и безопасных маршрутов движения детей



## 2.5. Пути движения транспортных средств к местам разгрузки/погрузки и рекомендуемые безопасные пути передвижения детей по территории образовательной организации



- въезд/выезд грузовых транспортных средств



- движение грузовых транспортных средств по территории образовательной организации



- движение детей по территории образовательной организации



- место разгрузки/погрузки